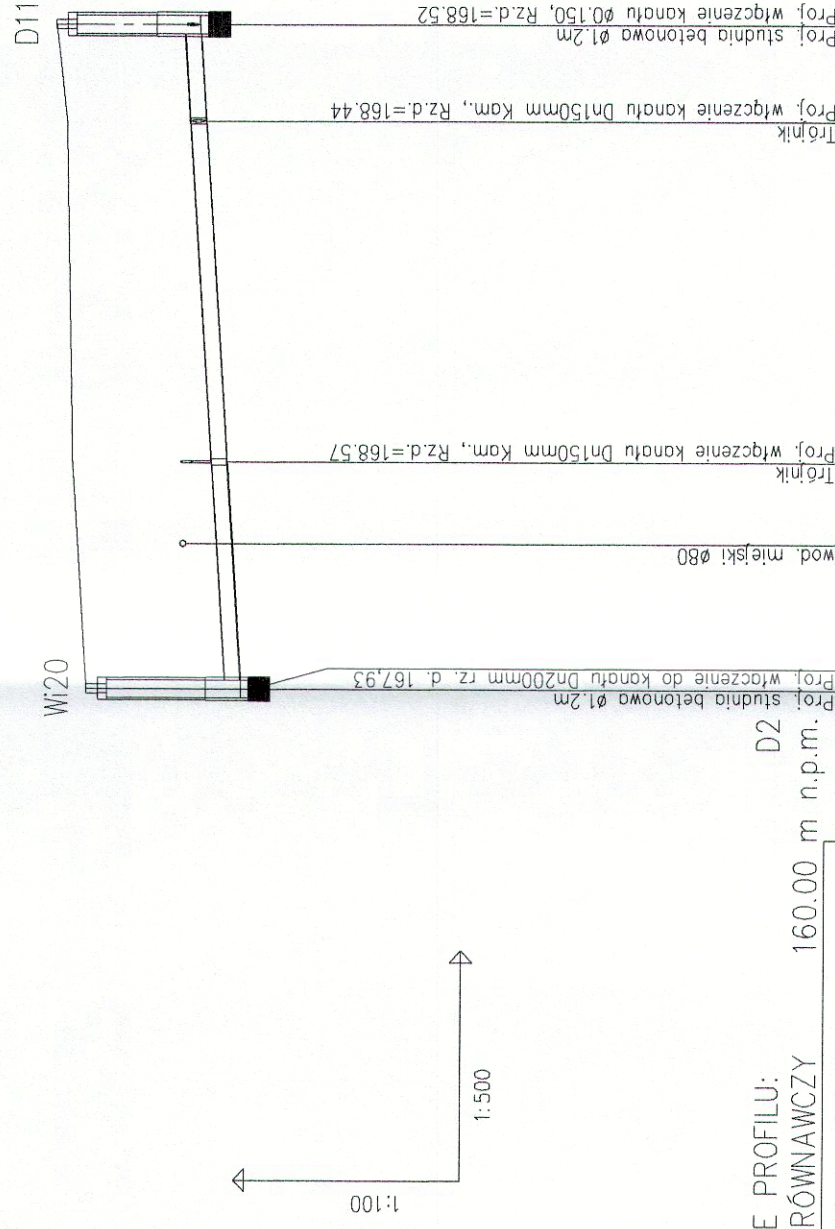


Projekt zagospodarowania terenu cz.2.4



ul. boczna Dziubałtowskiego – półtv "JOMB"







OZNACZENIE PROFILU:

POZIOM PORÓWNAWCZY

160.00 m n.p.m.

RZĘDNA TERENU ISTN.
RZĘDNA DNA WYKOPIU
ZAGŁĘBIENIE DNA KANAŁU
SPADKI, DŁUGOŚCI
ŚREDNICA, MATERIAŁ
ODLEGŁOŚCI
HEKTOMETRY

Generator rysunkowy 7.33b (www.epi-qraf.com.pl)

ZESPÓŁ PROJEKTOWY	IMIĘ I NAZWISKO	NR UPRAWNIEN	DATA	PDPIS
PROJEKTANT WIODĄCY	mgr inż. Katarzyna Gumola	SLK/0392/PWOS/04	kwiecień 2013	
PROJEKTOWAŁ	mgr inż. Kazimierz Gajda	SLK/3076/PWOS/10	kwiecień 2013	
OPRACOWAŁ	Bożena Tomczuk	-	kwiecień 2013	
SPRAWDZIŁ	mgr inż. Iwona Wadowska	SLK/2801/POOS/09	kwiecień 2013	
LIDER	SYNKRET S.A. ul. Sztyby Ryckerskie 22k 41 - 909 Bytom tel : 32 388 61 40 fax : 32 388 61 31	PARTNER	FIRMA INŻYNIERSKA ALL-PRO Spółka z o.o. ul. Komorowska 72 43 - 300 Bielsko - Biała tel/fax : 33 812 27 47	
ZAMAWIAJĄCY	ZAKŁAD GOSPODARKI WODNO-KANALIZACYJNEJ W TOMASZOWIE MAZOWIECKIM SP.ÓŁKA Z O.O. ul. Kępy 19, 97-200 Tomaszów Mazowiecki			
INWESTYCJA	<p>Projektowanie i budowa kanalizacji sanitarnej dla zadania 7^o objętego Projektem pt. „Modernizacja oczyszczalni ścieków i skanalizowanie części aglomeracji Tomaszowa Mazowieckiego” współfinansowanego ze środków Unii Europejskiej - Program Operacyjny Infrastruktura i Środowisko 2007-2013 pod numerem CCI2007PL161P0002.</p>			
OBIEKT	Budowa sieci kanalizacji sanitarnej dla części IV rejon ulic: Witosa, Hojnowskiego, Dziubaltowskiego, Kałużyńskiego, Łozńskiego, Piłszczyńskiego, Stolarskiego, 25 Pułku AK, Wąwalska			
STADIUM	ETAP II - PROJEKT BUDOWLANY			
NAZWA RYSUNKU	PROFIL PODŁUŻNY KANAŁU BOCZNEGO "D" - UL. DZIUBALTOWSKIEGO			NR RYSUNKU 3.11 SKALA RYSUNKU 1:100/500